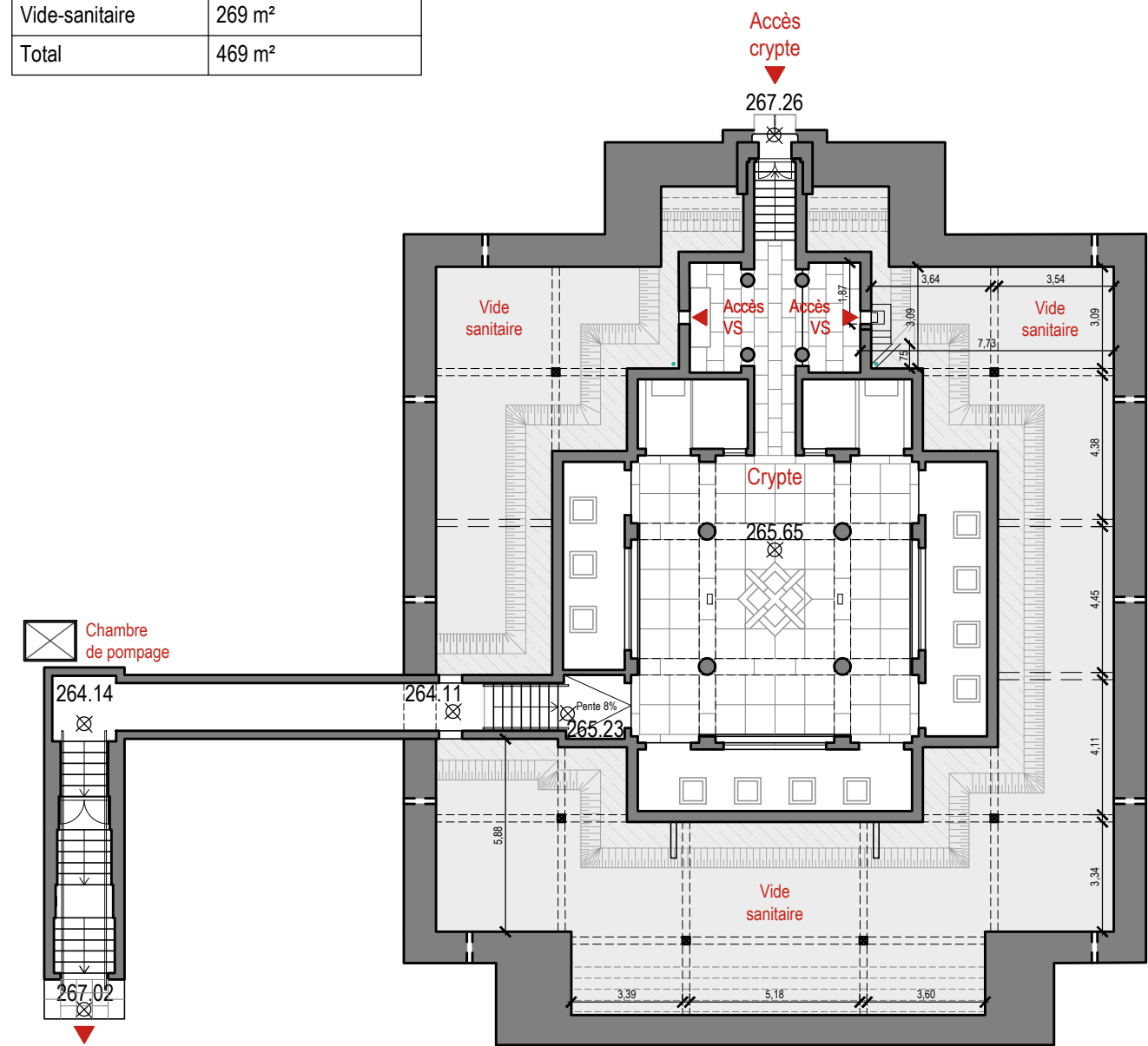
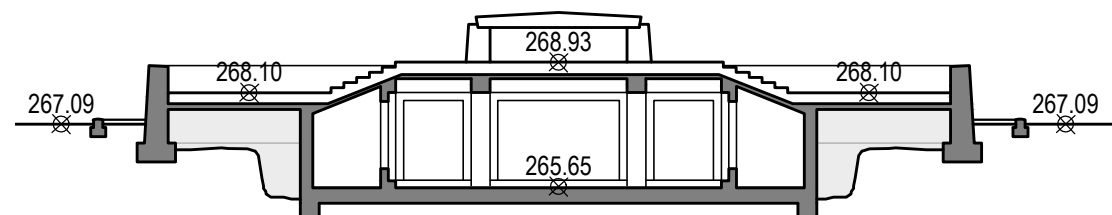


| TABLEAU DE SURFACES | | |
|---------------------|--------------------|--------------------|
| Zone | Surface | |
| Crypte | 161 m ² | 200 m ² |
| Issue de secours | 39 m ² | |
| Vide-sanitaire | 269 m ² | |
| Total | 469 m ² | |



NIVEAU CRYPTÉ

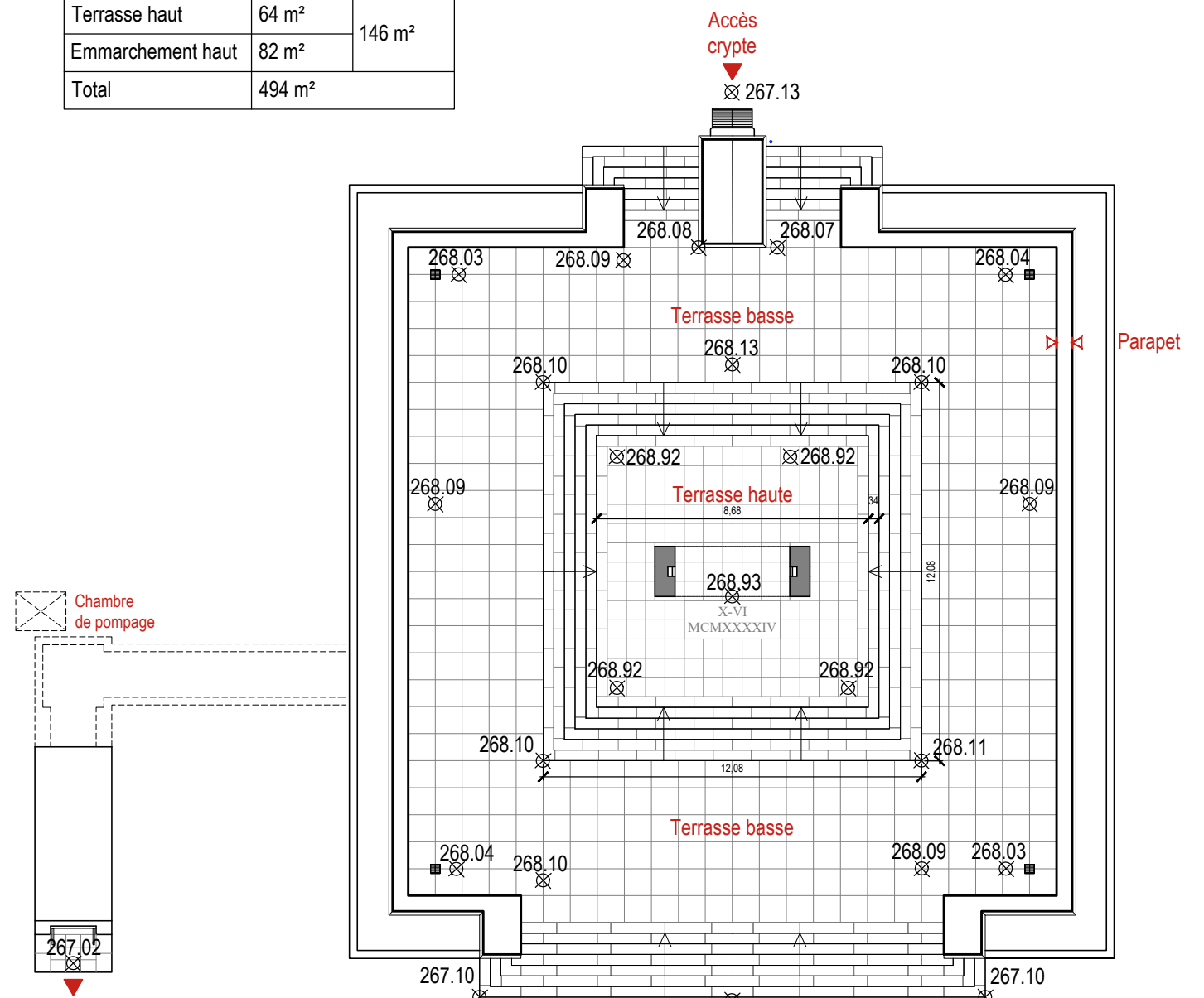


COUPE TRANSVERSALE

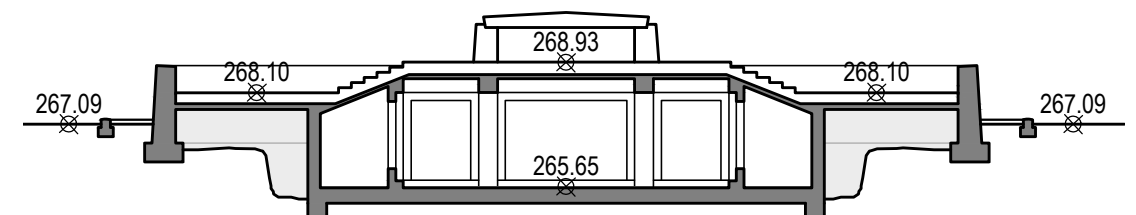


Document graphique établi à partir des plans d'origine
de l'entreprise Degaine et de M. J. Creuzot, A.C.M.H.

| TABLEAU DE SURFACES | | |
|---------------------|--------------------|--------------------|
| Zone | Surface | |
| Terrasse basse | 298 m ² | 348 m ² |
| Emmarchement bas | 50 m ² | |
| Terrasse haut | 64 m ² | 146 m ² |
| Emmarchement haut | 82 m ² | |
| Total | 494 m ² | |



NIVEAU TERRASSE



COUPE TRANSVERSALE



| | | | |
|--|---|--------------|------------|
| 87 - ORADOUR-SUR-GLANE, Village martyr | Restauration - Accessibilité du Mémorial | Mars 2025 | PRO |
| PLANIMÉTRIE MÉMORIAL | État existant | Ech. : 1/200 | |
| Maîtrise d'ouvrage : Direction Régionale des Affaires Culturelles - 6, rue Haute-Comédie - 87036 LIMOGES - Tél. : 05 55 45 66 00 | | | 03 |
| Maîtrise d'œuvre : Pascal PRUNET, A.C.M.H. - 66, rue des Binelles 92310 SÈVRES - Tél. : 01 46 26 75 62 - E-mail : prUNET.architecture@wanadoo.fr | | | |